

Před zahájením stavby (zejména v případě větší prodlevy realizace od zpracováním projektu) je nutno provést **kontrolní zaměření směrové a výškové polohy koleje** a následně případnou **novou regresi do stávajícího stavu**.

SEZNAM SOUŘADNIC

Č. BODU	-----Y-----	-----X-----	POPIS	STANIČENÍ
65201	611 067,040	1 048 177,561	ZÚ=ZP	0,000000
65202	611 079,730	1 048 156,024	KP=ZO	0,025000
65203	611 097,483	1 048 117,754	KO=ZP	0,067221
65204	611 105,729	1 048 094,156	KP	0,092221
65205	611 156,279	1 047 942,780	ZP	0,251814
65206	611 162,403	1 047 923,741	KP=ZO	0,271814
65207	611 168,032	1 047 774,706	KO=ZP	0,422537
65208	611 163,363	1 047 755,259	KÚ=KP	0,442537
65211	611 091,076	1 048 138,035	VB1	
65212	611 187,243	1 047 850,056	VB2	

ČÁST D SO 651, 652

Souřadnicový systém S-JTSK, Výškový systém Bpv

Objednatel:

KRÁLOVÉHRADECKÝ KRAJ
PIVOVARSKÉ NÁMĚSTÍ 1245
500 03 HRADEC KRÁLOVÉ


KRÁLOVÉHRADECKÝ KRAJ

Hlavní inženýr projektu:
Ing. Lukáš KOPEČEK
Čís. akce:
17 289


Společnost PRAGOPROJEKT/M-PROJEKCE – rozvoj centrální a průmyslové zóny
SPRAVCE SPOLEČNOSTI:


PRAGOPROJEKT, a.s., K Ryšánce 1668/16, 147 54 Praha 4

SPOLEČNÍK SPOLEČNOSTI:


M-PROJEKCE s.r.o., Resslova 956, 500 02 Hradec Králové


Zhotovitel PD: PRAGOPROJEKT, a.s., K Ryšánce 1668/16, 147 54 Praha 4, IČ: 45272387, www.pragoprojekt.cz, datová schránka: 4klfr54
Zpracovatelský útvar: Ateliér Praha I – K Ryšánce 1668/16, 147 54 Praha 4, Tel.: 226 066 111, E-mail: mailbox@pragoprojekt.cz


Navrhl/vypracoval:
Ing. Jiří PECH
podpis: 

Zodpovědný projektant:
Ing. Jiří PECH
podpis: 

Ředitel ateliéru Praha I:
Ing. V. Koníček

Technická kontrola:
Ing. Jiří HERÁF
podpis: 

Hlavní inženýr projektu:
Ing. Lukáš KOPEČEK
podpis: 



Kraj:	KRÁLOVÉHRADECKÝ KRAJ	Číslo zakázky:	17 289 2
Místo stavby:	SOLNICE – PZ JIH	Číslo akce:	17 289
Objednatel:	KRÁLOVÉHRADECKÝ KRAJ; PIVOVARSKÉ NÁMĚSTÍ 1245; 500 03 HRADEC KRÁLOVÉ	Datum:	06/2021
Název stavby:	„Rozvoj centrální průmyslové zóny a dopravní infrastruktury, Solnice - jih“ v rámci projektu „Rozšíření strategické průmyslové zóny Solnice - Kvasiny a zlepšení veřejné infrastruktury v Královéhradeckém regionu“	Formát:	4x A4
Objekt:	SO 651 Žel. trať Častolovice - Solnice, provizorní přeložka v km 13,580-14,030, žel. spodek SO 652 Žel. trať Častolovice - Solnice, provizorní přeložka v km 13,580-14,030, žel. svršek	Měřítko:	1:1000
Příloha:	Vytyčovací výkres	Stupeň:	PDPS Souprava:
		Číslo přílohy:	